

# 緊急発表

送信日時  
令和5年1月20日11時00分

## 1月24日頃から26日頃にかけて大雪の可能性がります

北陸地方では24日頃から26日頃にかけて大雪となり、社会経済活動のみならず、人命にも影響を及ぼす可能性があります。

### 【気象の見通し】 ※詳しくは、2ページ目をご覧ください

24日頃から26日頃にかけて冬型の気圧配置が強まり、上空には今季一番の非常に強い寒気が流れ込む見込みです。大雪に注意・警戒が必要で、警報級の大雪となる可能性があります。また、雪を伴った強風又は暴風や高波に注意・警戒をお願いします。

- **不要不急の外出は控えてください。**  
やむを得ず外出をされる場合は、最新の気象情報、道路情報を確認してください。道路が通行止めになる可能性がありますので、ご理解とご協力をお願いします。
- **大型車は、チェーンの装着（携行）をお願いします。**  
広域迂回の実施等の通行ルートの見直しにも御協力をお願いします。
- **運送日の調整などについてご協力をお願いいたします。**  
荷物の集配遅延が生じる可能性があります。
- **各公共交通機関における運行情報に注意してください。**  
大雪時は、各公共交通機関において運休や遅延等の可能性があります。

### 気象状況・道路状況についてのお問い合わせ先

#### 【気象の見通しに関すること】

気象庁 新潟地方気象台 気象防災情報調整官 おおすぎ けんすけ 大杉 健介 電話 025-281-5872(代表)

#### 【国が管理する道路に関すること】

国土交通省 北陸地方整備局 道路管理課長 とくはし よしゆき 徳橋 良幸 電話 025-280-8880(代表)

#### 【高速道路に関すること】

東日本高速道路株式会社 お客様センター 電話 0570-024-024

※ ナビダイヤルをご利用になれない場合 電話 03-5308-2424

中日本高速道路株式会社 お客様センター 電話 0120-922-229

※ フリーダイヤルをご利用になれない場合 電話 052-223-0333

#### 【公共交通機関に関すること】

国土交通省 北陸信越運輸局 安全防災・危機管理調整官 いしづき ひであき 石月 秀明 電話 025-285-9000(代表)

#### 【高速・一般道路に関すること】

日本道路交通情報センター ・ 新潟情報 電話 050-3369-6615

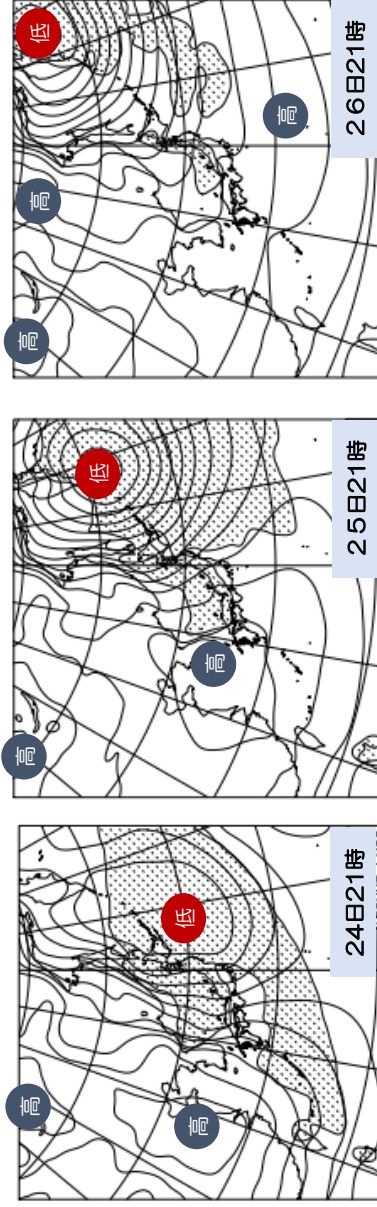
(全国JARTICインフォメーションダイヤル) ・ 富山情報 電話 050-3369-6616

・ 石川情報 電話 050-3369-6617

# 気象の見通し

- ・ 24日頃から26日頃にかけて冬型の気圧配置が強まり、**上空には今季一番の非常に強い寒気が流れ込む見込みです。大雪に注意・警戒が必要です。警戒級の大雪となる可能性があります。**
- ・ なお、20日夜から21日明け方にかけて北日本を低気圧が通過し、その後は北日本を中心に冬型の気圧配置が一時的に強まるので、北陸地方の山沿いでは注意報級の大雪となる見込みです。また、20日昼過ぎから夜遅くにかけて暴風・暴風雪（警戒級）となる可能性があります。強風や雪を伴った強風や高波に注意・警戒すると共に、ふぶきによる視程障害にも注意してください。
- ・ **最新の気象情報に注意してください。**

## 予想天気図（1月24日21時～1月26日21時）

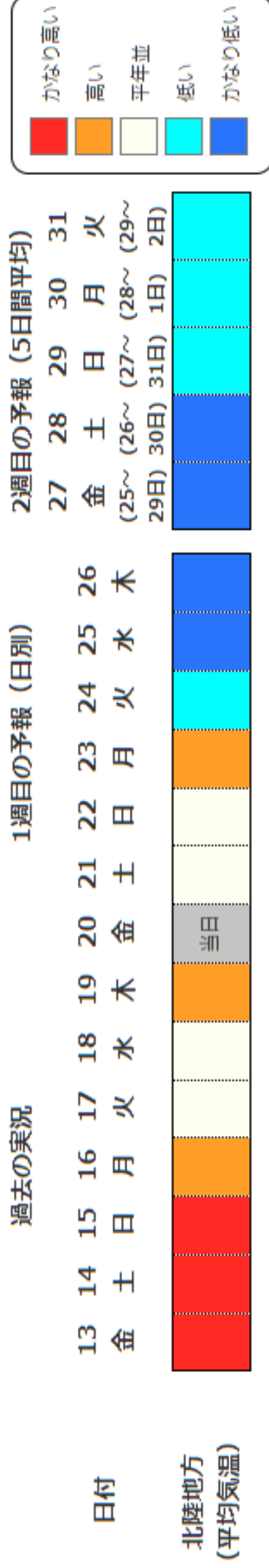


- 最新の気象情報は、こちらから入手できます。
- 北陸地方の雪に関する情報のページ  
<https://www.data.jma.go.jp/niigata/yuki/yukilink.html>



## 2週間気温予報

陰影域：24時間降水量予想が5ミリ以上の範囲



# 道路情報の提供

## パソコン・スマホで情報をチェック！

石川県の  
ライブカメラ・Twitter  
<https://www.hrr.mlit.go.jp/hokugi/yukinavi/ishikawa/index.html>



富山県の  
ライブカメラ・Twitter  
<https://www.hrr.mlit.go.jp/hokugi/yukinavi/toyama/index.html>



新潟県の  
ライブカメラ・Twitter  
<https://www.hrr.mlit.go.jp/hokugi/yukinavi/niigata/index.html>



### ライブカメラで現在の道路状況を確認！

国道8号  
富山市金泉寺

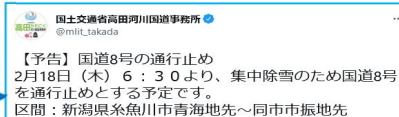


国道8号  
上越市長浜



### Twitterでリアルタイム情報を入手！

大雪予報、通行止め  
の予告などを発信  
しています。



### NEW!!

- 令和5年1月19日より新潟県内の国道事務所で発信している冬期道路情報を1つのアカウントで確認できるようになりました！



## 北陸地方整備局

地域を選んで最新の雪みち情報をキャッチ  
**おしえて!雪ナビ**



- 全国の地方整備局が道路情報を提供しているサイトを紹介（Twitter等）
- 各地域のライブカメラ画像や、規制情報等、雪みちの運転で役立つ情報を紹介

[おしえて!雪ナビへのリンク](https://www.hrr.mlit.go.jp/hokugi/yukinavi/)



<https://www.hrr.mlit.go.jp/hokugi/yukinavi/>

## 北陸信越運輸局

### 雪道 インフォメーション

大雪に関する緊急発表あり！外出は控えて！

大雪の恐れがある場合  
段階に応じて信号機に表示。  
HPで情報を発信します。



<https://www.tb.mlit.go.jp/hokushin/snow.html>



- 赤信号:** 大雪に関する緊急発表があります。不要不急の外出は控えください。
- 黄色信号:** 大雪警報等が発表されています。通行規制等にご注意ください。
- 青信号:** 大雪に関する警報等は発表されていません。今後の気象情報にご注意ください。

## NEXCO東日本

リアルタイムの交通状況、  
渋滞予測に関する情報は「**ドラとら**」で  
<https://www.drivetraffic.jp/>

高速道路に関する情報は「**ドラぶら**」で  
<https://www.driveplaza.com/>

ドラぶら

検索



あなたに、ベストウェイ。

## NEXCO中日本

○リアルタイムな高速道路の交通情報提供サービス

『**iHighway中日本**』 <https://www.c-ihighway.jp/>



○SNSでの高速道路雪道情報の発信

『**NEXCO中日本金沢支社Twitter/LINE公式アカウント**』

＼富山県・石川県・福井県の雪道情報を発信しています／

