

大雪に関する緊急発表

報道発表資料

令和6年1月22日

国土交通省 北陸地方整備局 道路部

北陸信越運輸局 総務部

気象庁 新潟地方气象台

東日本高速道路株式会社

中日本高速道路株式会社

《緊急》

1月23日から25日にかけて大雪のおそれ 不要不急の外出を控えてください

- 23日から25日にかけて日本付近は強い冬型の気圧配置となり、北陸地方の上空にはこの冬一番の強い寒気が流れ込む見込みです。北陸地方では23日から25日にかけて大雪となり、24日は警報級の大雪となる所がある見込みです。大雪による交通障害に警戒し、ふぶきによる見通しの悪化や路面の凍結に注意してください。
- 不要不急の外出は控えてください。
 - ・道路が通行止めになる可能性がありますので、ご理解とご協力をお願いします。
- 大型車は、チェーンの装着（携行）をお願いします。
 - ・降雪地域を避けた広域迂回の実施等の通行ルートの見直しにご協力をお願いします。
- 運送日の調整などについてご協力をお願いします。
 - ・荷物の集配遅延が生じる可能性があります。
- 各公共交通機関における運行情報に注意してください。
 - ・大雪時は、各公共交通機関において運休や遅延等の可能性があります。
- 最新の気象情報、道路情報をご確認ください。
- 石川県能登地方への移動は控えてください。
 - ・通行可能な一部の路線では、被災によって道路幅員が狭いことが原因で渋滞が発生するなど、円滑な物資の輸送、人命救助や復旧作業の支障となります。また、被災地支援で当該地域へ来られる方は、冬用タイヤの装着やチェーンの装着（携行）をお願いします。

【問い合わせ先】

【気象の見通しに関すること】	気象庁新潟地方气象台気象防災情報調整官	なかむら まこと 中村 誠	電話 025-281-5871(代表)
【国が管理する道路に関すること】	国土交通省 北陸地方整備局 道路部 道路管理課長	いその のぶき 磯野 信樹	電話 025-280-8880(代表)
【高速道路に関すること】	東日本高速道路株式会社 お客さまセンター		電話 0570-024-024
		※ナビダイヤルをご利用になれない場合	電話 03-5308-2424
	中日本高速道路株式会社 お客さまセンター		電話 0120-922-229
		※フリーダイヤルをご利用になれない場合	電話 052-223-0333
【公共交通機関に関すること】	国土交通省 北陸信越運輸局 安全防災・危機管理調整官	かわぐち しゅういち 川口 秀一	電話 025-285-9000(代表)
【道路の交通情報に関すること】	日本道路交通情報センター (全国JARTICインフォメーションゲ'ヤル)	新潟県	電話 050-3369-6615
		富山県	電話 050-3369-6616
		石川県	電話 050-3369-6617

北陸地方の気象の見通し

<概況>

23日から25日にかけて、北陸地方の上空約5500メートルには氷点下36度以下のこの冬一番の強い寒気が流れ込み、日本付近は冬型の気圧配置が強まる見込みです。

北陸地方では、23日から25日にかけて海上を中心に雪を伴った強い風が吹き、海はしけとなり、大しけとなるおそれがあります。また、山沿いや山地を中心に平地でも大雪となる所があり、特に24日は警報級の大雪となる所がある見込みです。

<大雪>

北陸地方での山沿いや山地、平地ともに、**24日は大雪による交通障害に警戒し、23日昼過ぎから25日にかけて大雪による交通障害に注意・警戒してください。**また、なだれ、電線や樹木などへの着雪にも注意してください。

<高波、強風・風雪>

北陸地方では、22日夕方から25日にかけて海上を中心に西又は北西の強い風が強くなり、23日以降は雪を伴う見込みです。海では23日から25日にかけてしけとなり、**23日夜遅くから24日にかけては警報級の高波となる所がある見込みです。高波に警戒してください。**また、強風やふぶきによる視程障害に注意してください。令和6年能登半島地震で損傷を受けた能登の海岸施設の周辺では、越波による浸水に注意してください。

<その他>

気温が氷点下となる日が続く所があるため、路面の凍結に注意してください。

1. 大雪の見通し

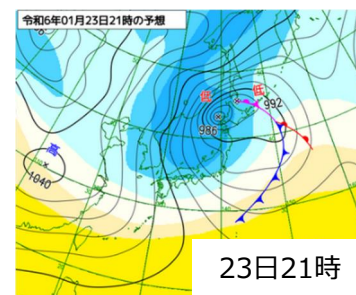
警報級の大雪となるおそれのある期間

地域	22日	23日	24日	25日
新潟県			←→	←→
富山県			←→	←→
石川県			←→	←→
福井県		←→	←→	←→

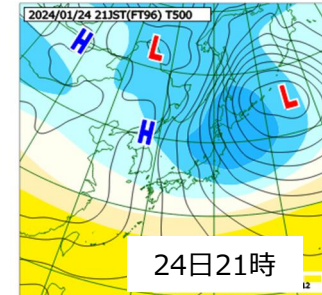
←→ 警報級の大雪となる可能性がある ←→ 警報級の大雪となる可能性が高い

2. 予想天気図と上空約5000から6000mの予想気温

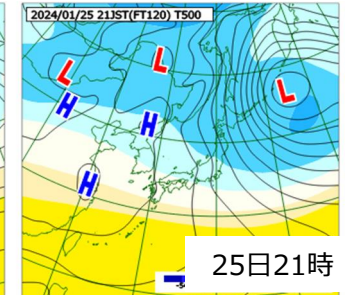
【注意】下段の中図・右図は、20日21時予測資料を使っています



23日21時



24日21時



25日21時

上空500hPa (約5000から6000m) の気温

高・H：高気圧 低・L：低気圧

-54.0 -48.0 -42.0 -36.0 -30.0 -24.0 -18.0 -12.0 °C

❑ 最新の気象情報は、新潟地方気象台の「北陸地方の雪に関する情報」のページから入手できます。

<https://www.data.jma.go.jp/niigata/yuki/yukilink.html> ※ 最新の気象情報に留意してください。



道路情報の提供

パソコン・スマホで情報をチェック！

石川県の
ライブカメラ・X (旧Twitter)
<https://www.hrr.mlit.go.jp/hokugi/yukinavi/ishikawa/index.html>



富山県の
ライブカメラ・X (旧Twitter)
<https://www.hrr.mlit.go.jp/hokugi/yukinavi/toyama/index.html>



新潟県の
ライブカメラ・X (旧Twitter)
<https://www.hrr.mlit.go.jp/hokugi/yukinavi/niigata/index.html>



ライブカメラで現在の道路状況を確認！

国道8号
富山市金泉寺

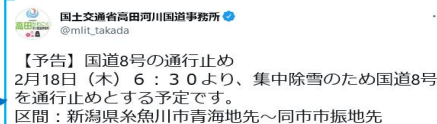


国道8号
上越市長浜



X (旧Twitter) でリアルタイム情報を入手！

大雪予報、通行止めの予告などを発信しています。



北陸地方整備局

全国冬みち情報はこちら！

おしえて！雪ナビ

- ・全国の地方整備局が道路情報を提供しているサイトを紹介 (X (旧Twitter) 等)。
- ・各地域のライブカメラ画像や、規制情報等、雪みちの運転で役立つ情報を紹介

<https://www.hrr.mlit.go.jp/hokugi/yukinavi/>



通行規制区間等の確認はこちら！

道路情報提供システム

- ・道路に関する規制情報やお天気情報、路面情報といったドライバーのための情報提供をしています。



北陸信越運輸局

雪道 インフォメーション

大雪に関する緊急発表あり！外出は控えて！

大雪の恐れがある場合
段階に応じて信号機に表示。
HPで情報を発信します。



<https://www.tb.mlit.go.jp/hokushin/snow.html>



- 赤信号:** 大雪に関する緊急発表があります。不要不急の外出は控えください。
- 黄色信号:** 大雪警報等が発表されています。通行規制等にご注意ください。
- 青信号:** 大雪に関する警報等は発表されていません。今後の気象情報にご注意ください。

～高速道路情報はこちら～

NEXCO東日本

リアルタイムの交通状況、
渋滞予測に関する情報は「**ドラとら**」で
<https://www.drivetraffic.jp/>

高速道路に関する情報は「**ドラぷら**」で
<https://www.driveplaza.com/>

ドラぷら

検索

冬道情報を LINE で配信します

友だち登録はこちらから

NEXCO東日本新潟支社公式X
@e_nexco_niigata

LINEID: @e-nexco

NEXCO中日本

○リアルタイムな高速道路の交通情報提供サービス
『**iHighway中日本**』 <https://www.c-ihighway.jp/>



○SNSでの高速道路雪道情報の発信

『NEXCO中日本金沢支社公式X (旧Twitter) /LINE公式アカウント』

＼富山県・石川県・福井県の雪道情報を発信しています！

X(旧Twitter) 冬道情報の入手方法 LINE

フォロー

X(旧Twitter)ID:@e_nexco_kana

友だち追加

LINEID:@c_nexco_kana