

第40回 新潟シティマラソン2024
 2024.10.13日 AM8:30
 スタート!

交通規制のお知らせ

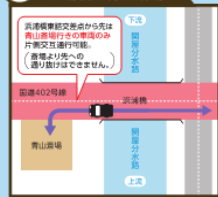
40TH NIIGATA CITY MARATHON 2024

皆さまのご理解とご協力をお願いします。
 新潟シティマラソン2024開催に伴う大規模な交通規制を実施します。マラソンコース以外の通行可能な道路も混雑・渋滞が予想されます。沿道にお住まいの皆さまをはじめ、事業所、店舗などの皆さまには、大変ご迷惑をおかけしますが、ご理解とご協力をお願いします。

実施時間

2024年10月13日(日)
 8:00ころ~16:00ころ
 ご協力をお願いします。

カ 浜浦橋~青山斎場



※浜浦橋~青山斎場
 青山斎場行きのみ交互通行可。

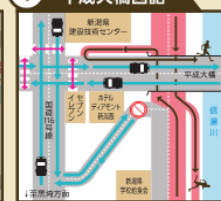
※新潟みなとトンネル
 海側・まち側トンネルとも全面通行止め。

※平成大橋
 車道は規制なし。歩道は下流側のみ通行止め。

ク 本川大橋



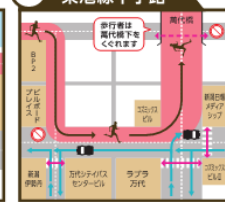
キ 平成大橋西詰



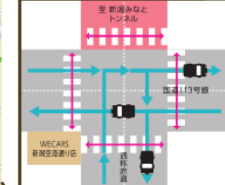
ア 上所丁字路



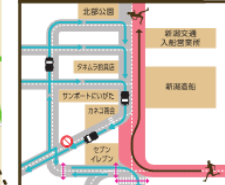
イ 東港線十字路



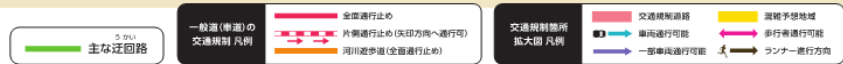
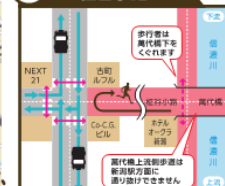
オ 平和町交差点



イ 新潟造船前



ウ 碓谷小路



- ご協力をお願いします**
- 交通規制中は、コースを通行・横断・駐車することはできません。
 - コース周辺の道路でも車両の通行が制限されることがあります。(当日は混雑が予想されますので、車両の利用はできるだけご遠慮ください。)
 - 車両を利用する場合は、看板や現場警備員の指示に従ってください。
 - 郵便物や宅配便などが、遅れることが予想されます。

交通規制区間・時間

| 規制区間 | 規制時間 | 規制車種 |
|----------------------|----------------------|--------------------|
| ① ビッグスワン | ① ビッグスワン交差点 | 8:00 ~ 8:55 全車種 |
| ② ビッグスワン交差点 | ② 久保野交差点(片側通行) | 8:00 ~ 9:20 片側車種 |
| ③ 久保野交差点(片側通行) | ③ 女池交差点(両側) | 8:20 ~ 9:30 全車種 |
| ④ 女池交差点(両側) | ④ 上江交差点(僅出) | 8:25 ~ 9:35 全車種 |
| ⑤ 上江交差点(僅出) | ⑤ 上所郵便局前 | 8:15 ~ 9:50 全車種 |
| ⑥ 上所郵便局前 | ⑥ 上所丁字路 | 8:30 ~ 9:40 全車種 |
| ⑦ 上所丁字路 | ⑦ アクロスパーキング前 | 8:30 ~ 10:05 全車種 |
| ⑧ アクロスパーキング前 | ⑧ 新潟伊勢丹前 | 8:35 ~ 10:05 全車種 |
| ⑨ 新潟伊勢丹前 | ⑨ 新幹線駅南側(僅出) | 8:35 ~ 10:05 片側車種 |
| ⑩ 新幹線駅南側(僅出) | ⑩ 百番十番(NEXT)前 | 8:30 ~ 11:00 全車種 |
| ⑪ 百番十番(NEXT)前 | ⑪ 現代橋西詰(新潟市立東区立東区立) | 8:30 ~ 11:00 全車種 |
| ⑫ 現代橋西詰(新潟市立東区立東区立) | ⑫ 現代橋西詰(新潟市立東区立東区立) | 8:25 ~ 10:45 全車種 |
| ⑬ 新潟市立東区立東区立 | ⑬ センブリエ前(新潟市立東区立東区立) | 8:50 ~ 10:45 全車種 |
| ⑭ センブリエ前(新潟市立東区立東区立) | ⑭ 入船橋丁字路 | 8:35 ~ 10:50 片側車種 |
| ⑮ 入船橋丁字路 | ⑮ みなとトンネル(両側) | 8:35 ~ 12:00 全車種 |
| ⑯ みなとトンネル(両側) | ⑯ 平和町交差点 | 8:35 ~ 12:00 全車種 |
| ⑰ 平和町交差点 | ⑰ ゆいぽーと裏 | 8:35 ~ 12:20 全車種 |
| ⑱ ゆいぽーと裏 | ⑱ 関屋陸橋東詰 | 9:20 ~ 12:40 全車種 |
| ⑲ 関屋陸橋東詰 | ⑲ 新潟大車庫東詰 | 9:10 ~ 13:45 全車種 |
| ⑳ 新潟大車庫東詰 | ⑳ 浜浦橋西詰 | 9:10 ~ 13:45 全車種 |
| ㉑ 浜浦橋西詰 | ㉑ 青山斎場交差点 | 9:25 ~ 13:45 全車種 |
| ㉒ 青山斎場交差点 | ㉒ 浜浦橋西詰 | 9:25 ~ 13:45 全車種 |
| ㉓ 浜浦橋西詰 | ㉓ 平成大橋下(往路) | 9:25 ~ 14:15 河川徒歩道 |
| ㉔ 平成大橋下(往路) | ㉔ 新井ふるさと村第2駐車場入口 | 9:40 ~ 14:55 河川徒歩道 |
| ㉕ 新井ふるさと村第2駐車場入口 | ㉕ 平成大橋西詰(両側) | 9:35 ~ 15:05 全車種 |
| ㉖ 平成大橋西詰(両側) | ㉖ 本川大橋西詰 | 9:50 ~ 15:15 全車種 |
| ㉗ 本川大橋西詰 | ㉗ 神林ふとん店前 | 10:10 ~ 15:20 全車種 |
| ㉘ 神林ふとん店前 | ㉘ 白山ポンプ場 | 9:55 ~ 15:45 全車種 |
| ㉙ 白山ポンプ場 | ㉙ 白山小学校裏 | 8:25 ~ 10:30 全車種 |
| ㉚ 白山小学校裏 | ㉚ 白山小学校裏 | 8:30 ~ 15:45 全車種 |
| ㉛ 白山小学校裏 | ㉛ 橋田本社前 | 8:40 ~ 16:00 全車種 |

路線バスの運行について

交通規制の時間帯にコース区間、周辺を通るバス運行路線は、迂回運行となります。また、運行時間の変更もありますのでご注意ください。詳細は新潟交通ホームページをご覧ください。
<https://www.niigata-kotsu.co.jp>

新潟シティマラソン交通規制コールセンター

● 10月11日(木) 月~金 9:30~17:30
 TEL.025(226)2598 FAX.025(226)0017

10月13日(日) 大会当日のお問い合わせ先 (TEL) 交通規制の実施状況は、大会当日の公式ホームページで随時更新いたします。
<https://www.runfes-niigata.com>